

ACTIVIDAD SENDERISTA: marcha Laquidáin (665 mts) – Castillo de Irulegui (893 mts) y regreso

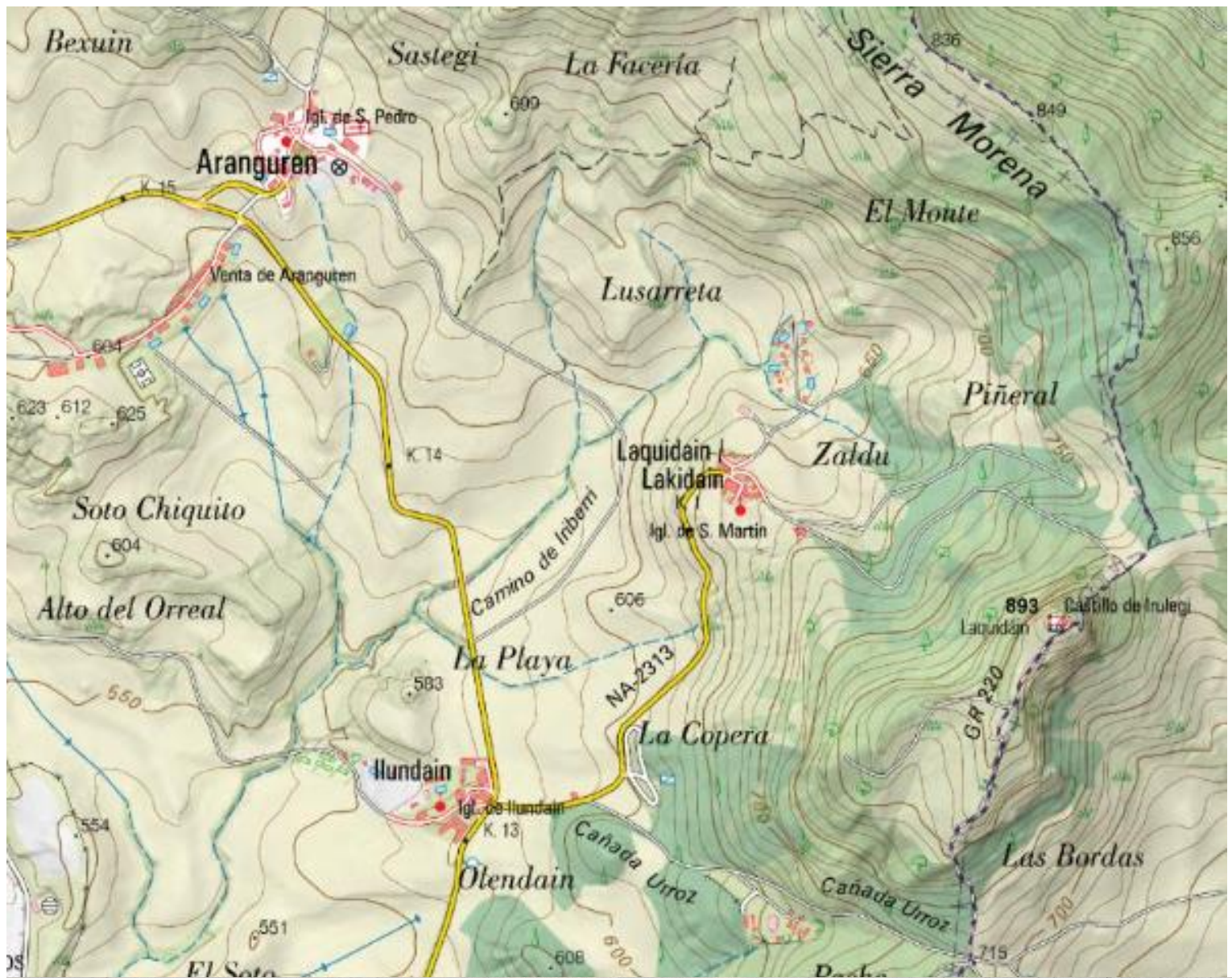
El viernes 26 de noviembre de 2025, diez “senderistas” de la Real Hermandad de Veteranos de las FAS y GC de Navarra, realizamos la marcha al castillo de Irulegui, en el Valle de Aranguren. Nos agrupamos en Laquidáin, en las inmediaciones de la iglesia de San Martín de Tours (medieval, modificada en el siglo XVII). A pesar de las intensas lluvias de días anteriores, disfrutamos de un día soleado. Iniciamos la marcha por una pista de macadán hasta el collado al norte del castillo de Irulegui. En el collado tomamos la senda, muy embarrada y repleta de hojas, que entre robles, hayas, encinas y pinos, desemboca en la explanada del antiguo poblado, al pie del castillo de Irulegui.

El antiguo poblado fue incendiado y abandonado en el siglo I a.C, durante las guerras civiles romanas entre partidarios de Sertorio y Sila. En las excavaciones apareció (2021) la ya famosa “mano de Irulegui”, con signos y letras probablemente iberos. El castillo, del siglo XI, fue, durante la Edad de Hierro, un castro de los vascones. Durante la guerra civil que asoló Navarra, el castillo estaba controlado por los beamoneses y en 1494 los reyes, Catalina de Foix y Juan III de Albret (agramonteses), ordenaron su desmochamiento. Fue excavado entre 2007 y 2017.


En el castillo visitamos el aljibe, la torre de homenaje,... realizamos una “vuelta al horizonte” (valles de Egués y de Aranguren, Cuenca de Pamplona, sierras de Aláiz, Perdón, Saldise, Satrústegui, montes Izaga, Higa, Echauri, Churregui, Gaztelu, Sayoa, Adi, Orhi...), almorzamos y regresamos por una pista de tierra. Los aficionados micólogos, Asunción y Genaro, recogieron unas setas “negrillas” (*tricholma terreum*) que seguro estarían deliciosas en la cena.

Nos despedimos proponiendo, como actividad senderista en diciembre la marcha al Montejurra (24DIC, belén y villancicos, con antiguos “estellicas”) y en enero la marcha al castillo de GARAÑO (21ENE26, valle de Ollo), sin descartar una marcha con raquetas si nieva abundantemente.






Mano de Irulegi



La "mano de Irulegi" fue hallada el 18 de junio de 2021, junto a la entrada de una de las viviendas excavadas en el yacimiento. La inscripción no fue descubierta hasta el 18 de enero de 2022, cuando se iniciaron las labores de limpieza y restauración. La 'mano' apareció junto a restos del muro de la vivienda incendiada en el siglo I antes de Cristo.

Se han realizado prospecciones por toda la zona y análisis de carbono 14



Nivel del incendio
Suelo de grandes losas
Mano de Irulegi
Se han catalogado otros objetos aparecidos



La 'mano' es una lámina de bronce con un peso de 35,9 gramos con un orificio en la parte superior para colgarla en la puerta de entrada de la vivienda, con el fin de protegerla.

SHOMHME · M
s o r i o n e k u · {n}

OMEESEJODDE
te n e k e b e e k i r a t e r e {n}

HTMOM · ESEDAOM
o T i r t a n · e s e a k a r i

EMOM ·
e r a u k o n ·

Destaca el parecido entre la primera palabra -sorioneku- y el vocablo vasco zorioneko (de buena fortuna, de buen agüero). El resto no ha podido ser descifrado aún.

Fuentes:
Gobierno de Navarra y
Sociedad de Ciencias Aranzadi



Iglesia de LQUIDÁIN (XVII). Preparados para iniciar la marcha





Inicio de la marcha. Pista de macadán





Llegada al collado. Abajo, inicio de la senda hasta Irulegui









Tramo final de la senda, con barro. Abajo los 10. Irulegui, excavaciones del antiguo poblado y castillo





Almuerzo. Centro Peña Izaga, dcha aljibe. Abajo izq Torre del Homenaje





Inicio del regreso. Izq a dcha: S^a Perdón, balsa de Zolina, Cabezón de Echaury, S^a Saldise, Cuenca de Pamplona



Cuenca de Pamplona. De izq a dcha: S^a de Saldise, Altos de Goñi, San Donato, S^a de Satrústegui (San Donato), montes Churregui y Gaztelu, San Miguel de Aralar, S^a de Aralar, espolón W del monte San Cristóbal



Regreso a Laquidáin por pista de tierra, tramo llano.



Tramo de pista de tierra con bastante pendiente. Abajo recogiendo setas “negrillas”





Final de la pista de tierra, que se une a la de macadán. Dcha Laquidáin. Abajo llegada y despedida

